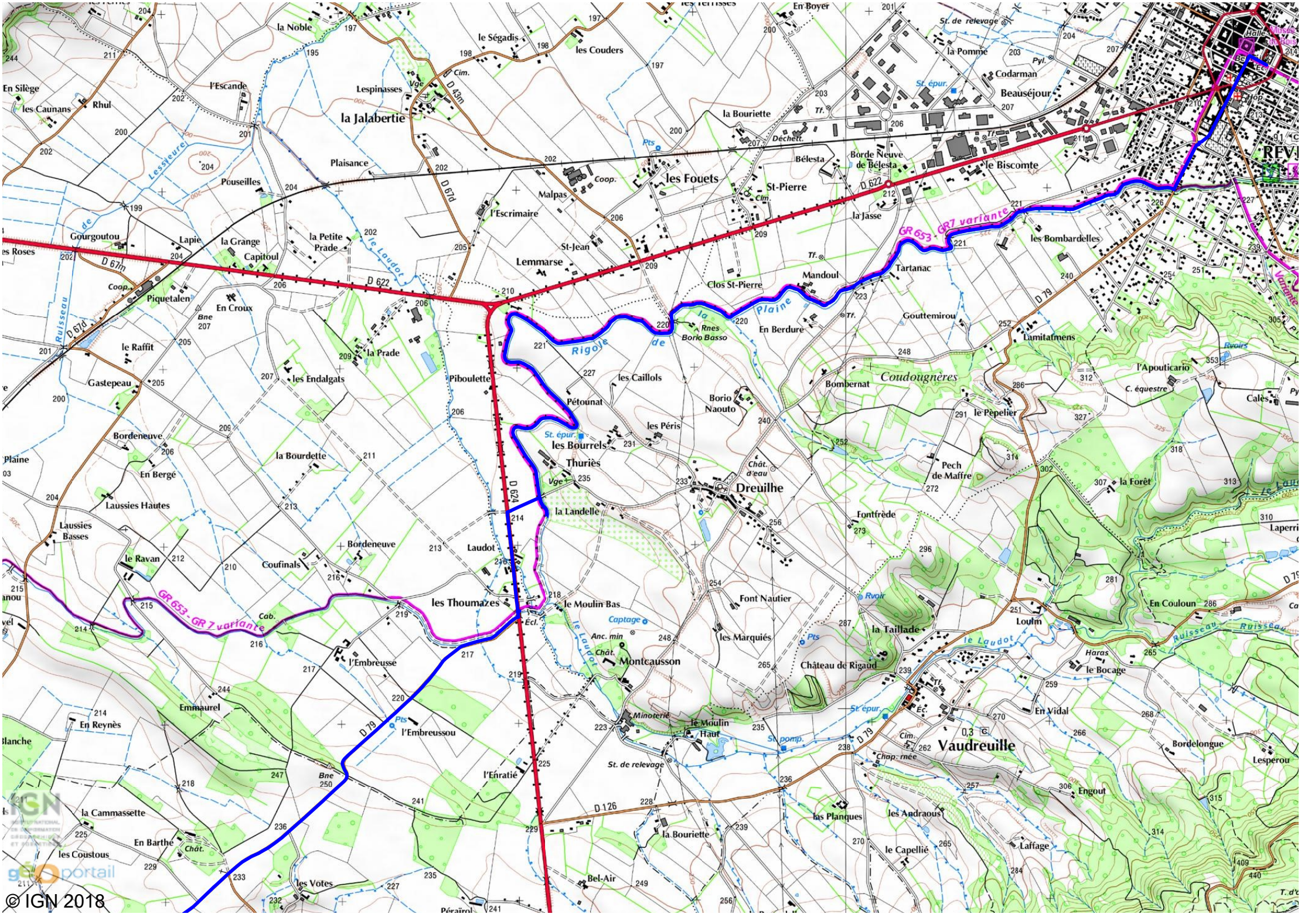
GR 653 - GR 7 variante
la Jalabertie
les Fouets
St-Pierre
Dreuilhe
Vaudreuille
Montcausson
Coudougnères
Beauséjour
le Biscomte
les Bourrels
Thuriès
la Landelle
les Thoumazes
le Moulin Bas
le Moulin Haut
Château de Rigaud
la Taillade
Font Nautier
les Marquiés
Fontfrède
Pech de Maffre
Borio Naouto
Borde Neuve de Bélesta
Bélesta
la Bouriette
Tartanac
Mandoul
Clos St-Pierre
Lemmarse
St-Jean
Malpas
Plaisance
Pouseilles
Piboulette
Laudot
Coufinals
Bordeneuve
la Bourdette
les Endalgats
la Prade
la Petite Prade
la Grange
Capitoul
Lapie
Gourgoutou
Piquetalen
En Croux
le Raffit
Gastepeau
Laussies Hautes
Laussies Basses
le Ravan
En Bergé
Emmaurel
En Reynès
l'Embreussou
l'Embreusse
l'Enratié
la Cammassette
En Barthe
les Coustous
les Votes
Bel-Air
Péraïrol
la Bouriette
les Planques
les Andraous
le Capellié
Laffage
Engout
Bordelongue
Lesperou
En Vidal
le Bocage
Haras
Loulm
En Couloun
les Bombardelles
Gouttemirou
Lamitatmens
l'Apouticario
Calès
le Pèpelier
Bombernat
En Berdure
Borio Basso
les Caillols
Pétounat
les Péris
la Forêt
Rigole de la Plaine
Lessyeure
Ruisseau de Lessyeure
le Laudot
Ruisseau
Rvoir
D 622
D 624
D 79
D 126
D 67d
D 67m
D 43m
D 79
Hôp.
Hall
Musée
Bgc
Pyl.
St. de relevage
St. épur.
St. pomp.
Déchett.
Tf.
Coop.
Cim.
Pts
Vge
Bne
Écl.
Cab.
Anc. min
Chât.
Chât. d'eau
Captage
Minoterie
Chap. mée
Éc.
C. équestre
0,3
REV

© IGN 2018

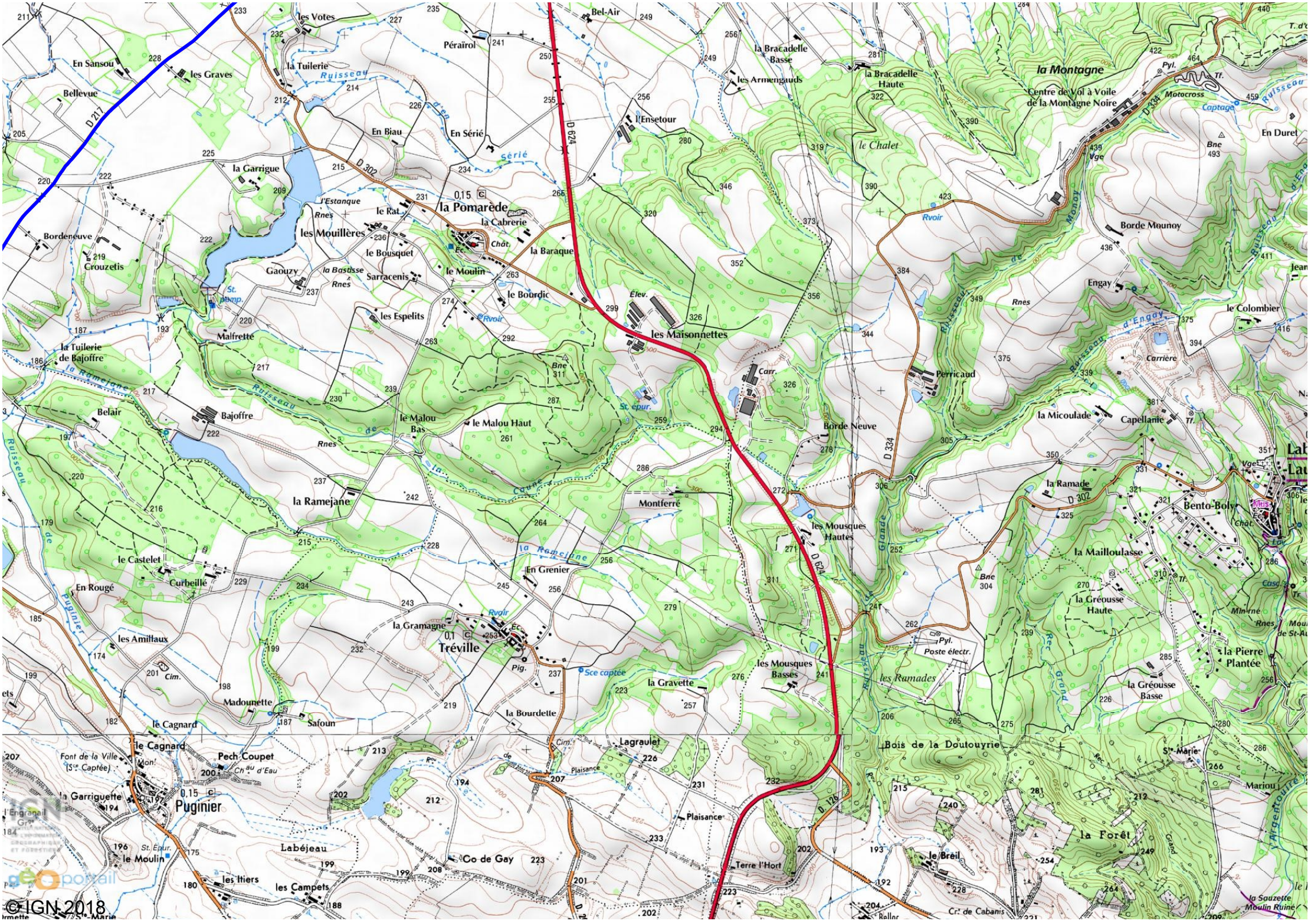
les Votes
Péraïrol
Bel-Air
la Bracadelle Basse
la Bracadelle Haute
la Montagne
Centre de Vol à Voile de la Montagne Noire
Motocross
Captage
En Sansou
les Graves
la Tuilerie
Ruisseau
Bellevue
D 217
En Biau
En Sérié
l'Ensetour
les Armengauds
le Chalet
En Durel
la Garrigue
D 302
D 624
D 335
la Pomarède
la Cabrerie
le Rat
les Mouillères
le Bousquet
la Baraque
Bordeneuve
Crouzetis
Gaouzy
Sarracenis
le Moulin
le Bourdic
les Maisonnettes
Borde Mounoy
Engay
le Colombier
les Espelits
Malfrette
la Tuilerie de Bajoffre
la Ramejane
Perricaud
Carrière
Belair
Bajoffre
le Malou Bas
le Malou Haut
Borde Neuve
la Micoulade
Capellanie
D 334
la Ramade
Bento-Boly
la Ramejane
Montferré
les Mousques Hautes
la Mailloulasse
le Castelet
Curbeillé
En Rougé
En Grenier
la Gréousse Haute
la Gramagne
Tréville
les Amillaux
Poste électr.
les Mousques Basses
la Pierre Plantée
la Gravette
les Ramades
la Gréousse Basse
Madounette
Safoun
la Bourdette
le Cagnard
Font de la Ville (5e Captée)
Pech Coupet
Lagraulet
Bois de la Doutouyrie
S.t Marie
Mariou
la Garriguette
Puginier
Plaisance
la Forêt
Labéjeau
Co de Gay
Terre l'Hort
le Bréil
les Itiers
les Campets
la Sauzette Moulin Ruiné
Cr.t de Cabanis
© IGN 2018

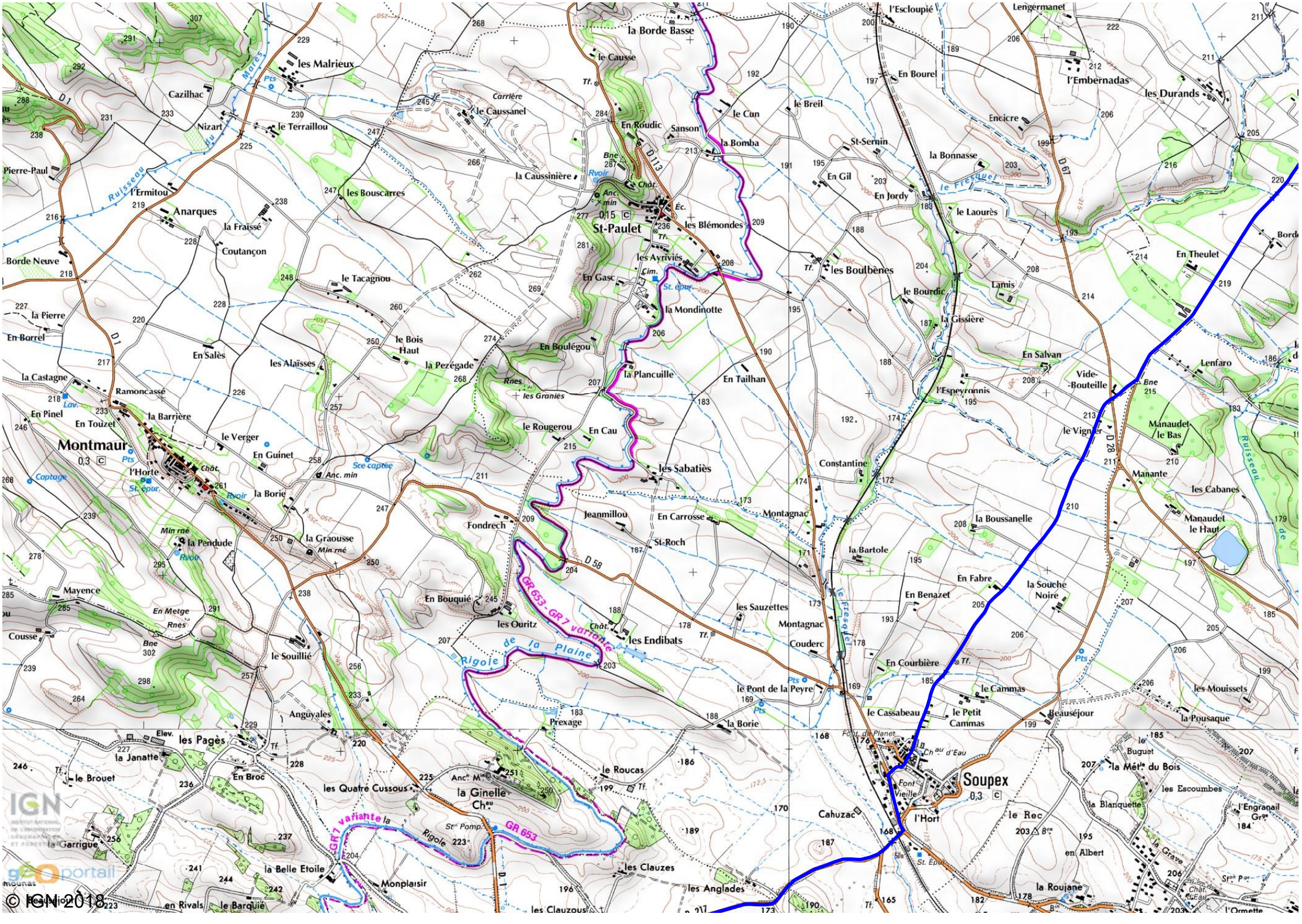
Montmaur
St-Paulet
Soupex
GR 653 - GR 7 variante
GR 653
GR 7 variante
la Rigole de la Plaine
la Rigole
la Borde Basse
le Causse
les Malrieux
Cazilhac
Nizart
le Terraillou
Pierre-Paul
l'Ermitou
Anarques
la Fraissé
Coutançon
Borde Neuve
le Tacagnou
la Pierre
En Borrel
En Salès
les Alaïsses
le Bois Haut
la Pezégade
la Castagne
Ramoncassé
En Pinel
En Touzet
la Barrière
le Verger
En Guinet
l'Horte
la Borie
la Pendude
la Graousse
Mayence
Cousse
le Souillié
Angùyales
les Pagès
la Janatte
le Brouet
En Broc
les Quatre Cussous
la Ginelle
la Garrigue
la Belle Etoile
Monplaisir
en Rivals
le Barquié
les Clauzes
les Anglades
les Clauzous
le Roucas
Prexage
la Borie
le Pont de la Peyre
les Endibats
les Ouritz
En Bouquié
les Sauzettes
Montagnac
Couderc
En Courbière
le Cammas
le Cassabeau
le Petit Cammas
Beauséjour
la Pousaque
les Mouissets
la Souche Noire
En Benazet
En Fabre
la Bartole
la Boussanelle
Manante
les Cabanes
Manaudet le Haut
Manaudet le Bas
Lenfaro
Ruisseau de Manaudet
Vide-Bouteille
l'Espeyronnis
le Vignier
En Salvan
Lamis
la Gissière
le Bourdic
les Boulbènes
En Theulet
le Laourès
le Fresquel
la Bonnasse
St-Sernin
En Gil
En Jordy
Encicre
les Durands
l'Embernadas
Lengermanet
l'Escloupié
En Bourel
le Breil
le Cun
la Bomba
Sanson
En Roudic
la Caussinière
les Bouscarres
les Blémondes
les Ayriviés
En Gasc
la Mondinotte
En Boulégou
la Plancuille
En Tailhan
les Granies
le Rougerou
En Cau
les Sabatiès
Constantine
Jeanmillou
En Carrosse
St-Roch
Fondrech
le Font de Planet
Font Vieille
l'Hort
Cahuzac
le Rec
en Albert
la Roujane
la Grave
la Blanquette
la Mét.ie du Bois
les Escoumbes
l'Engranail
le Buguet
Ruisseau de Mares
D 1
D 113
D 67
D 28
D 58
Ruisseau de Fresquel

© IGN 2018

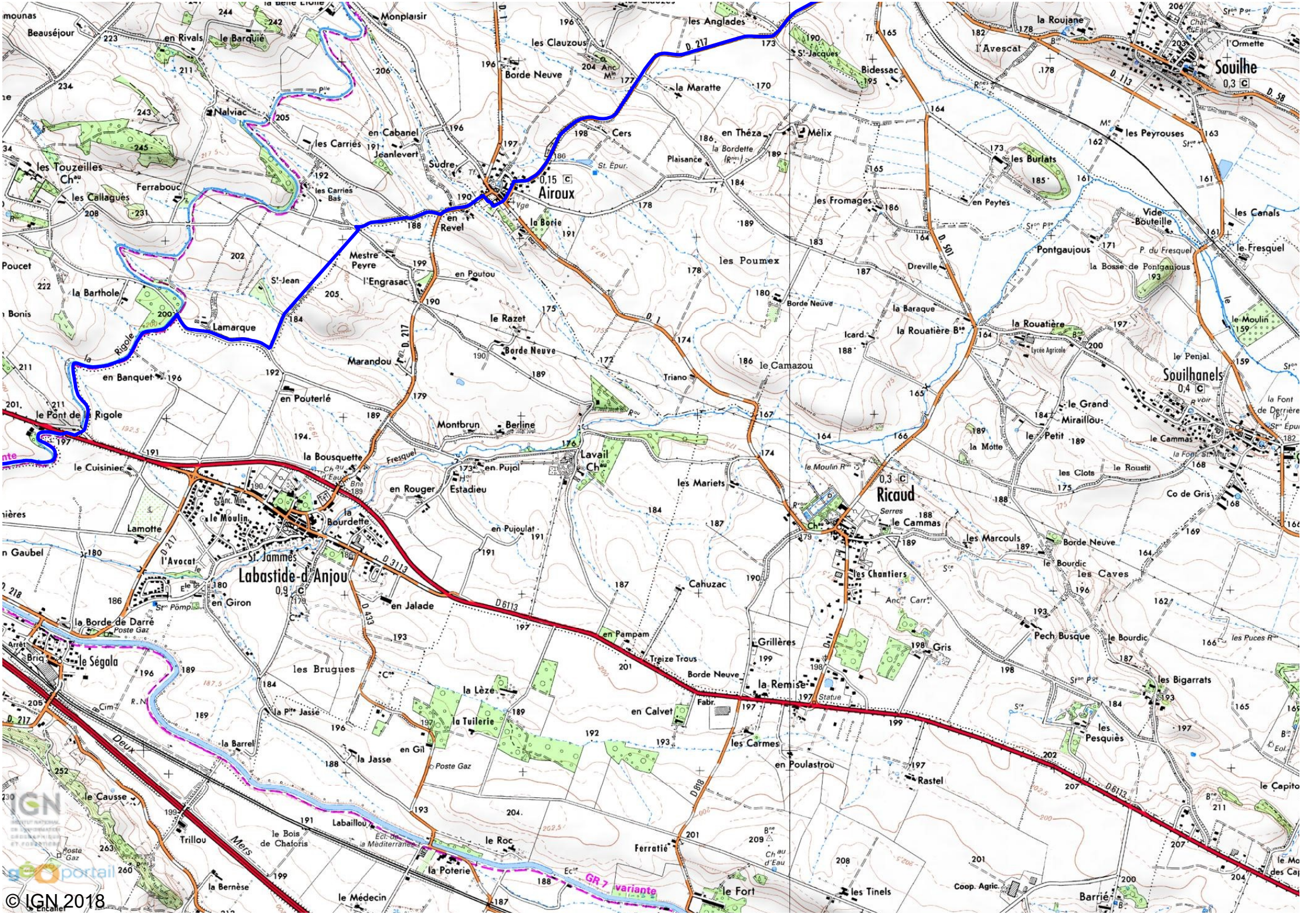
Beauséjour
Monplaisir
en Rivals
le Barquié
les Clauzous
Borde Neuve
les Anglades
la Roujane
l'Avescat
l'Ormette
Souilhe
0,3 C
Nalviac
en Cabanel
les Carriés
Jeanlevert
Sudre
Cers
en Théza
Mélix
la Bordette
Plaisance
St. Épur.
0,15 C
Airoux
les Peyrouses
les Burlats
les Touzeilles
Ferrabouc
les Callagues
les Carriés Bas
en Revel
la Borie
les Fromages
en Peytes
Vide Bouteille
les Canals
le Fresquel
Pontgaujous
la Bosse de Pontgaujous
Poucet
la Barthole
Mestre Peyre
l'Engrasac
en Poutou
les Poumex
Dreville
Borde Neuve
la Baraque
la Rouatière
Icard
Lycée Agricole
le Moulin
Lamarque
le Razet
Borde Neuve
le Camazou
Triano
le Penjal
Souilhanels
0,4 C
la Rigole
Marandou
en Banquet
en Pouterlé
le Pont de la Rigole
Montbrun
Berline
le Grand Miraillou
le Petit
la Font de Derrière
le Cammas
la Bousquette
Fresquel
en Pujol
Lavail
la Mothe
le Roustit
le Cuisinier
en Rouger
Estadieu
les Mariets
les Clots
Co de Gris
0,3 C
Ricaud
le Moulin
la Bourdette
Serres
le Cammas
Lamotte
en Pujoulat
les Marcouls
Borde Neuve
le Bourdic
les Caves
l'Avocat
St. Jammes
Labastide-d'Anjou
0,9 C
Cahuzac
les Chantiers
en Giron
en Jalade
en Pampam
Pech Busque
la Borde de Darré
Poste Gaz
Grillères
Gris
le Bourdic
le Ségala
les Brugues
Treize Trous
Borde Neuve
la Remise
les Bigarrats
la Lèze
la Tuilerie
en Calvet
Fabr.
les Pesquiès
la Barrel
la Jasse
en Gil
les Carmes
en Poulastrou
Rastel
le Causse
Deux Mers
Trillou
Labaillou
le Bois de Chaforis
le Roc
Ferratié
la Poterie
GR 7 variante
le Fort
les Tinels
Coop. Agric.
Barrié
le Médecin
la Bernèse
le Capito
© IGN 2018

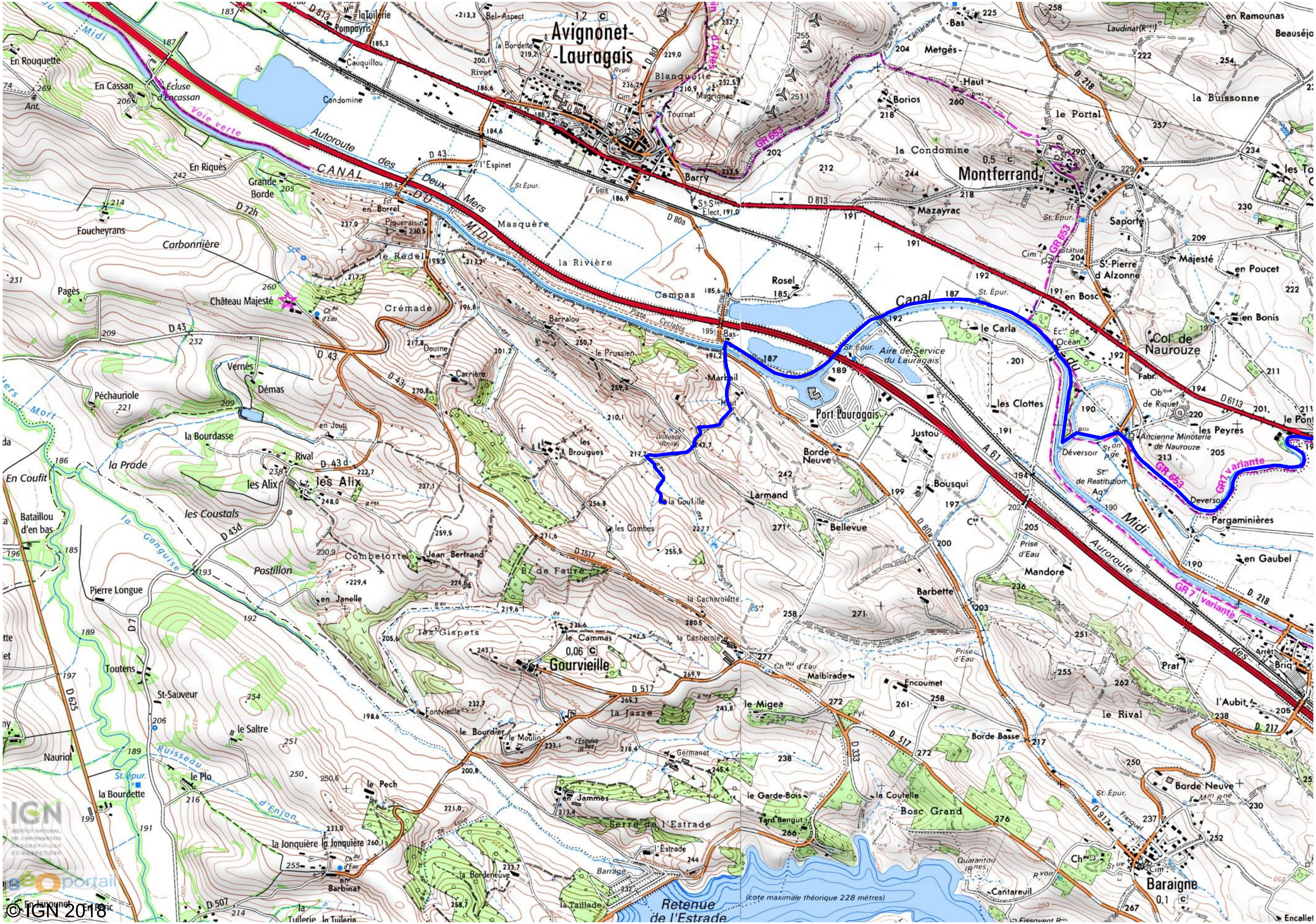
Avignonet-Lauragais
Montferrand
Col de Naurouze
Port Lauragais
Aire de Service du Lauragais
Canal du Midi
Autoroute des Deux Mers
A 61
D 813
D 6113
D 43
D 80
D 80a
D 517
D 217
D 218
Voie verte
Piste Cyclable
GR 653
GR 7 variante
Écluse d'Encassan
En Cassan
En Rouquette
En Riquès
Grande Borde
Foucheyrans
Carbonnière
Château Majesté
Pagès
Vernès
Démas
Péchauriole
la Bourdasse
Rival
les Alix
les Coustals
Postillon
Pierre Longue
la Prade
En Coufit
Toutens
St-Sauveur
le Saltre
Nauriol
le Plo
la Bourdette
la Jonquière
Barbinat
En Borrel
Piquerasin
le Rédel
Crémade
Masquère
la Rivière
Campas
Barralou
le Prussien
Marbail
les Brougues
la Goulille
les Combes
Combetorte
Jean Bertrand
Bt de Faure
la Cacharolette
les Gispets
le Cammas
Gourvieille
la Jasse
le Bourdier
le Moulin
Germanet
le Pech
en Jammes
Serre de l'Estrade
l'Estrade
Barrage
la Taillade
la Bordeneuve
Retenue de l'Estrade
(cote maximale théorique 228 mètres)
le Migea
Malbirade
Encoumet
Borde Basse
le Garde-Bois
la Coutelle
Bosc Grand
Tard Bengut
Cantareuil
Baraigne
Borde Neuve
le Rival
l'Aubit
Prat
Pargaminières
en Gaubel
Mandore
Barbette
Bousqui
Justou
Larmand
Bellevue
Borde Neuve
Rosel
Mazayrac
la Condomine
Borios
Metgès
Haut
le Portal
la Buissonne
en Ramounas
Beauséjour
Laudinat
Saporta
St-Pierre d'Alzonne
Majesté
en Poucet
en Bonis
en Bosc
le Carla
les Clottes
les Peyres
Ancienne Minoterie de Naurouze
Déversoir
Ob que de Riquet
le Pont
Blanquette
Tournal
Barry
Condomine
Cauquillou
Pompayris
la Tuilerie
Bel-Aspect
Rivet
l'Espinet
IGN
géoportail
© IGN 2018