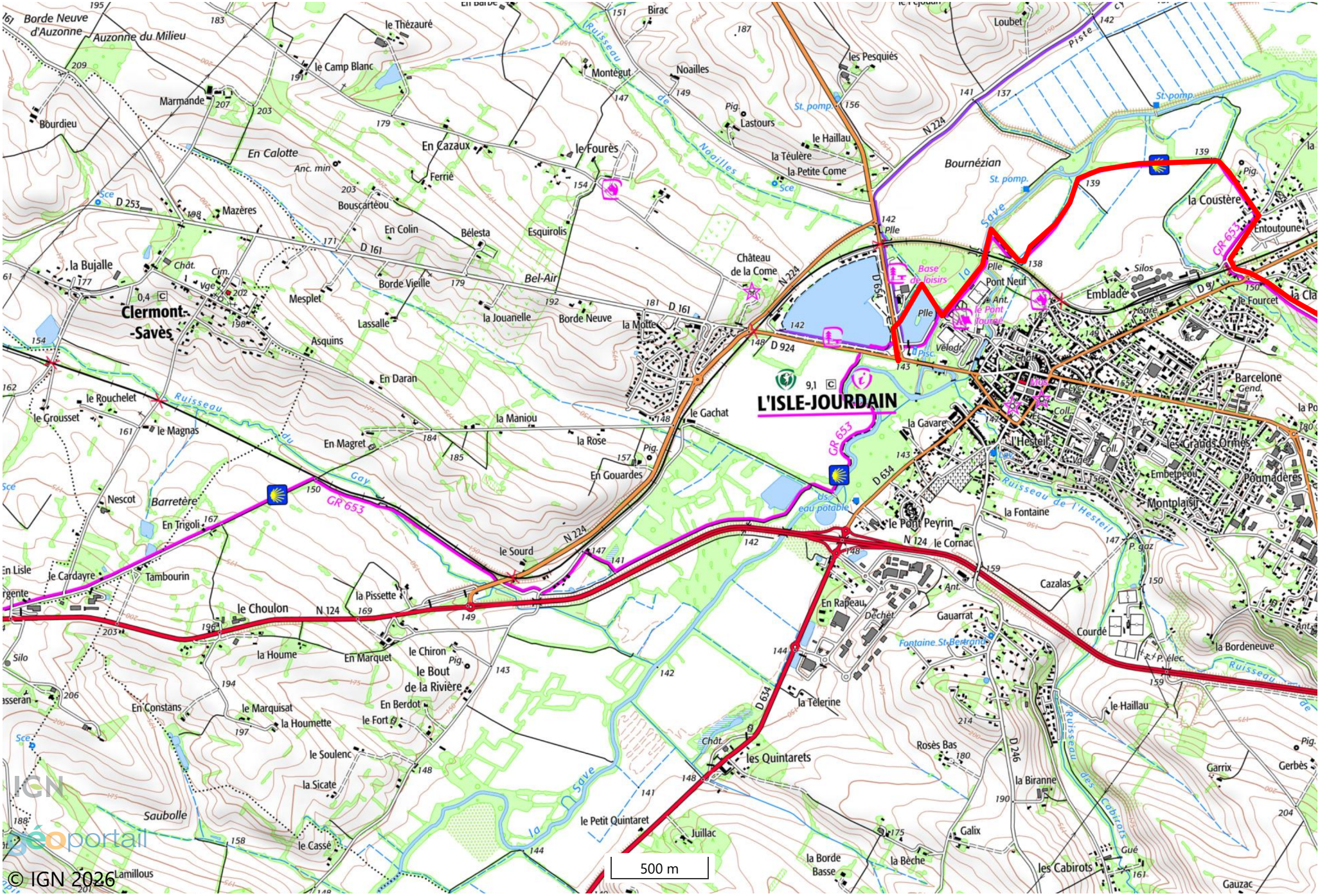
L'ISLE-JOURDAIN
Clermont-Savès
GR 653
Bournézian
Emblade
Barcelone
Montplaisir
Poumadères
les Grands Ormes
l'Hesteil
la Coustère
Entoutoune
le Fourcet
Pont Neuf
le Pont Peyrin
le Cornac
la Fontaine
Cazalas
Courdé
la Bordeneuve
Gauarrat
En Rapeau
Déchet
Fontaine St-Bertrand
la Télerine
les Quintarets
Rosès Bas
la Biranne
Galix
les Cabirots
Gauzac
Garrix
Gerbès
le Haillau
la Bèche
la Borde Basse
Juillac
le Petit Quintaret
le Cassé
Lamillous
Saubolle
la Sicate
le Soulenc
le Marquisat
la Houmette
En Constans
le Fort
En Berdot
le Bout de la Rivière
le Chiron
En Marquet
la Houme
le Choulon
la Pissette
le Sourd
Tambourin
le Cardayre
En Trigoli
Barretère
Nescot
En Lisle
le Grousset
le Rouchelet
le Magnas
En Magret
En Gouardes
la Rose
la Maniou
le Gachat
la Motte
Asquins
Lassalle
la Jouanelle
Borde Neuve
Borde Vieille
Mesplet
la Bujalle
Bourdieu
Marmande
Mazères
Bouscartéou
En Colin
Bélesta
Esquirolis
Bel-Air
En Calotte
Ferrié
En Cazaux
le Fourès
le Camp Blanc
le Thézauré
Borde Neuve d'Auzonne
Auzonne du Milieu
Montégut
Noailles
Birac
les Pesquiés
Loubet
Lastours
la Téulère
le Haillau
la Petite Come
Château de la Come
la Gavare
Base de loisirs
Vélodr.
Pisc.
Us. eau potable
Silos
Gare
Piste
St. pomp.
Ruisseau de Noailles
Ruisseau de l'Hesteil
Ruisseau des Cabirots
Ruisseau du Gay
la Save
D 253
D 161
D 924
N 224
D 654
D 634
N 124
D 246
500 m
© IGN 2026

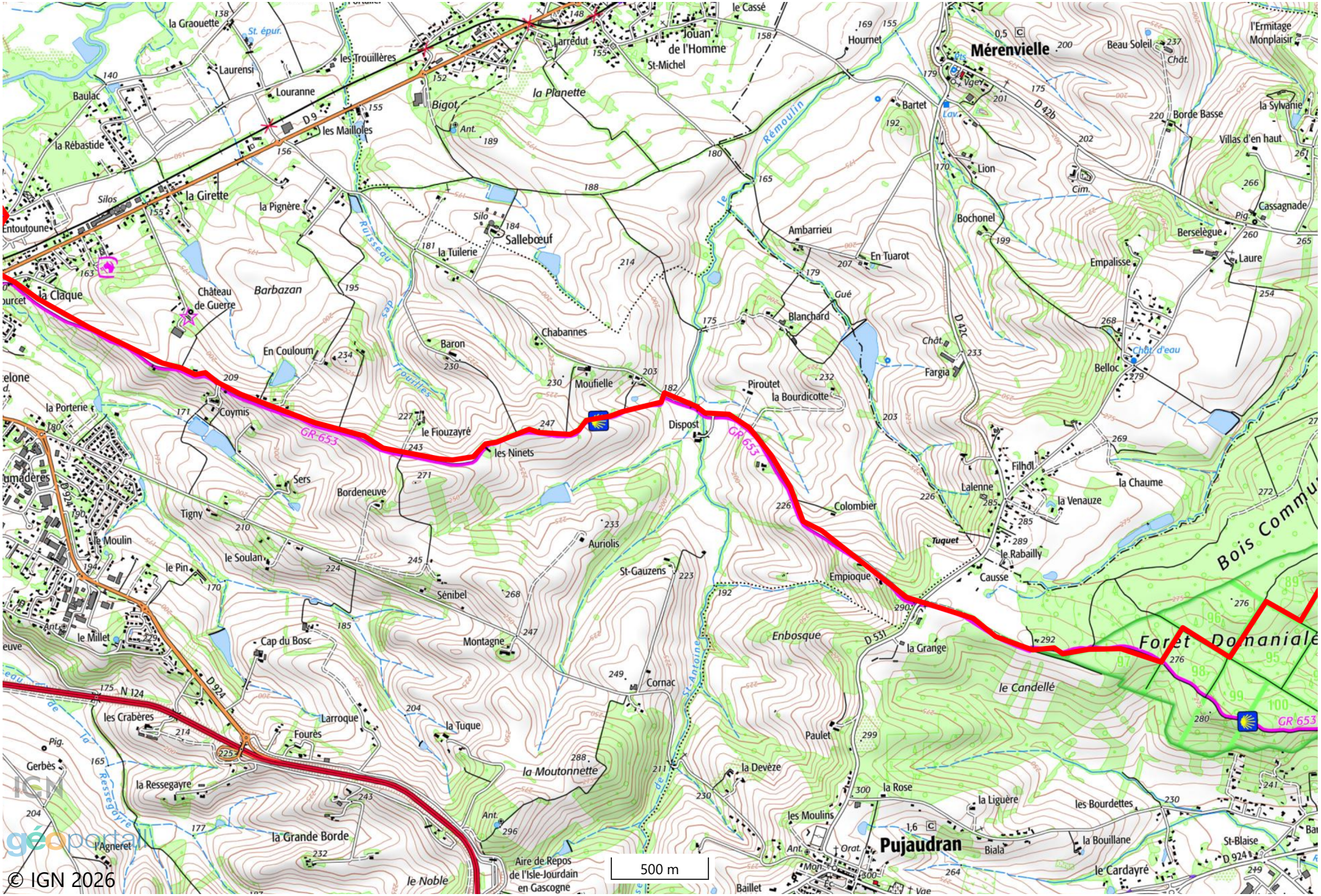
Mérenvielle
Pujaudran
la Girette
la Claque
Château de Guerre
Barbazan
Salleboeuf
la Tuilerie
la Pignère
la Planette
Bigot
les Mailloles
Louranne
Laurensi
les Trouillères
la Graouette
Larrédut
Jouan de l'Homme
St-Michel
le Cassé
Hournet
Bartet
Lion
Bochonel
Ambarrieu
En Tuarot
Gué
Blanchard
Chabannes
Baron
En Couloum
Coymis
Moufielle
le Fiouzayré
les Ninets
Dispost
Piroutet
la Bourdicotte
Fargia
Belloc
Empalisse
Berselègue
Laure
Cassagnade
Borde Basse
Beau Soleil
l'Ermitage Monplaisir
la Sylvanie
Villas d'en haut
Filhol
la Chaume
la Venauze
Lalenne
Colombier
le Rabailly
Causse
Empioque
Enbosque
la Grange
le Candellé
Paulet
la Devèze
la Rose
la Liguère
les Bourdettes
la Bouillane
le Cardayré
St-Blaise
Biala
les Moulins
Baillet
Aire de Repos de l'Isle-Jourdain en Gascogne
le Noble
la Grande Borde
l'Agneret
la Ressegayre
Gerbès
les Crabères
Fourès
Larroque
la Tuque
la Moutonnette
Cornac
St-Gauzens
Auriolis
Sénibel
Montagne
Cap du Bosc
le Millet
le Soulan
le Pin
le Moulin
Tigny
Sers
Bordeneuve
la Porterie
Entoutoune
Silos
Baulac
la Rébastide
Tumadères
Forêt Domaniale
Bois Commu
GR 653
D 9
D 42b
D 42c
D 531
D 924
N 124
le Rémoulin
le Ruisseau des Fourilles
le St-Antoine
St. épur.
Ant.
Silo
Chât.
Cim.
Pig.
Vge
Lav.
Orat.
Mon.
Chât. d'eau
Tuquet
500 m
© IGN 2026

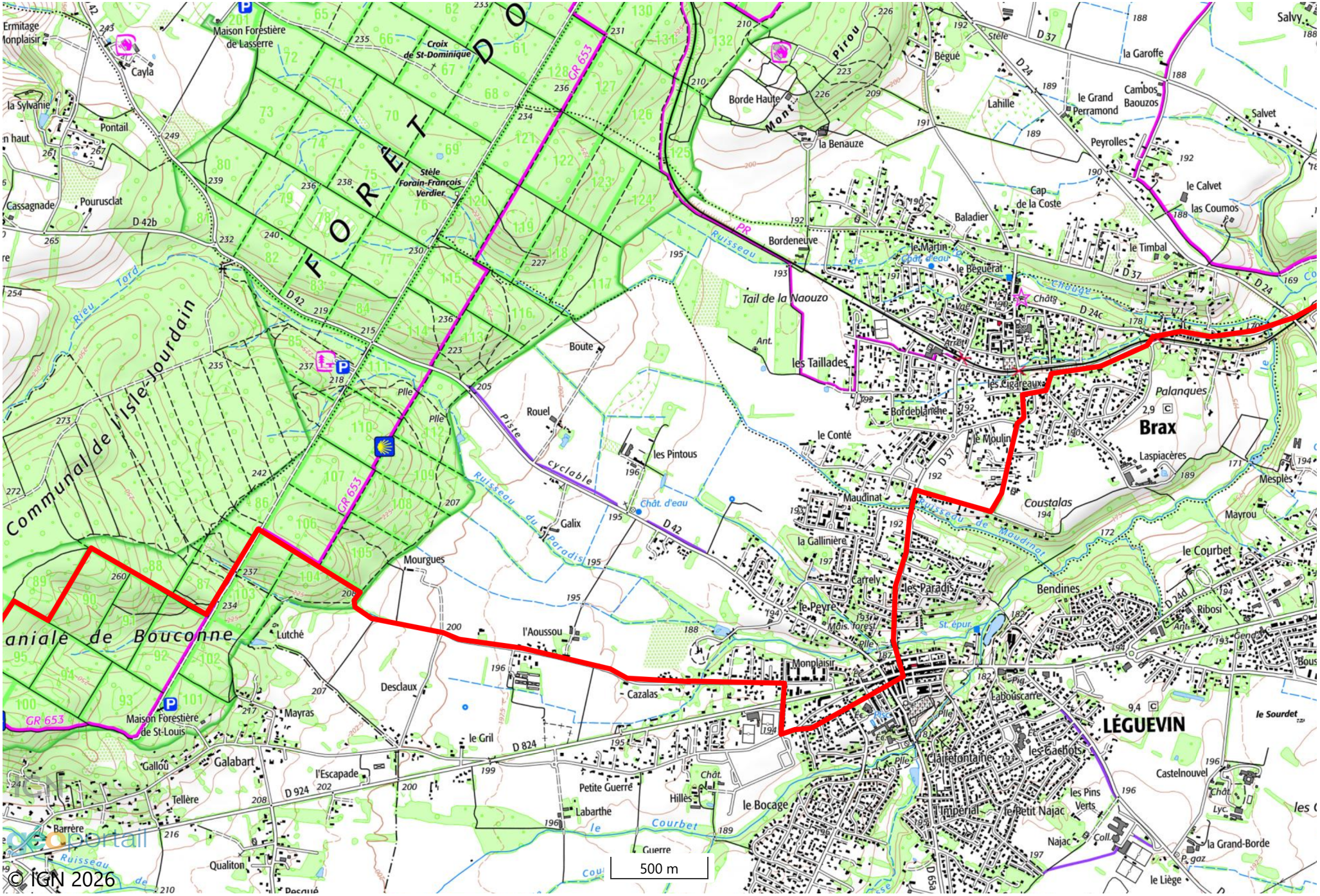
Brax
LÉGUEVIN
FORET DO
Communal de l'Isle-Jourdain
Croix de St-Dominique
Stèle Forain-François Verdier
Maison Forestière de Lasserre
Maison Forestière de St-Louis
GR 653
Piste cyclable
Ruisseau du Paradis
Ruisseau de Maudinat
Ruisseau de Bouconne
Ruisseau de Pirou
Ruisseau de Tard
Ruisseau de Rieu
Ruisseau de Courbet
Ruisseau de Couze
Ruisseau de Lasse
Ruisseau de Chaudeau
Ruisseau de Vaye
Ruisseau de Arrieu
Ruisseau de Ant.
Ruisseau de Pll
Ruisseau de Mais. forest
Ruisseau de St. épur.
Ruisseau de Pig.
Ruisseau de Ec.
Ruisseau de Coll.
Ruisseau de P. gaz
Ruisseau de Lyc.
Ruisseau de Chât.
Ruisseau de Chât. d'eau
Ruisseau de Mont
Ruisseau de Pirou
Ruisseau de Tail de la Naouzo
Ruisseau de Palanques
Ruisseau de Coustalas
Ruisseau de Bendines
Ruisseau de Mayrou
Ruisseau de Mespiès
Ruisseau de Laspiacères
Ruisseau de Ribosi
Ruisseau de Gendre
Ermitage Monplaisir
Cayla
la Sylvanie
Pontail
Cassagnade
Pourusclat
D 42b
D 42
D 24
D 37
D 24c
D 24d
D 824
D 924
D 65a
Borde Haute
la Benauze
Bégué
Stèle
la Garoffe
Salvy
Lahille
le Grand Perramond
Cambos Baouzos
Salvet
Peyrolles
le Calvet
las Coumos
Cap de la Coste
Baladier
Bordeneuve
le Martin
le Timbal
le Beguérat
Tail de la Naouzo
les Taillades
les Cigareaux
Bordeblanche
le Moulin
le Conté
Boute
Rouel
les Pintous
Galix
Maudinat
la Gallinière
Carrely
les Paradis
le Peyré
Mourgues
l'Aoussou
Lutché
Desclaux
Cazalas
Monplaisir
Laboucarre
Mayras
le Gril
Gallou
Galabart
l'Escapade
Tellère
Petite Guerre
Hillès
Labarthe
le Bocage
Clairefontaine
les Gaehots
Impérial
le Petit Najac
les Pins Verts
Najac
Castelnouvel
la Grand-Borde
le Liège
le Courbet
Bendines
Mayrou
Mespiès
Coustalas
Palanques
Laspiacères
le Sourdet
Barrère
Qualiton
Guerre
Pesqué
500 m
© IGN 2026

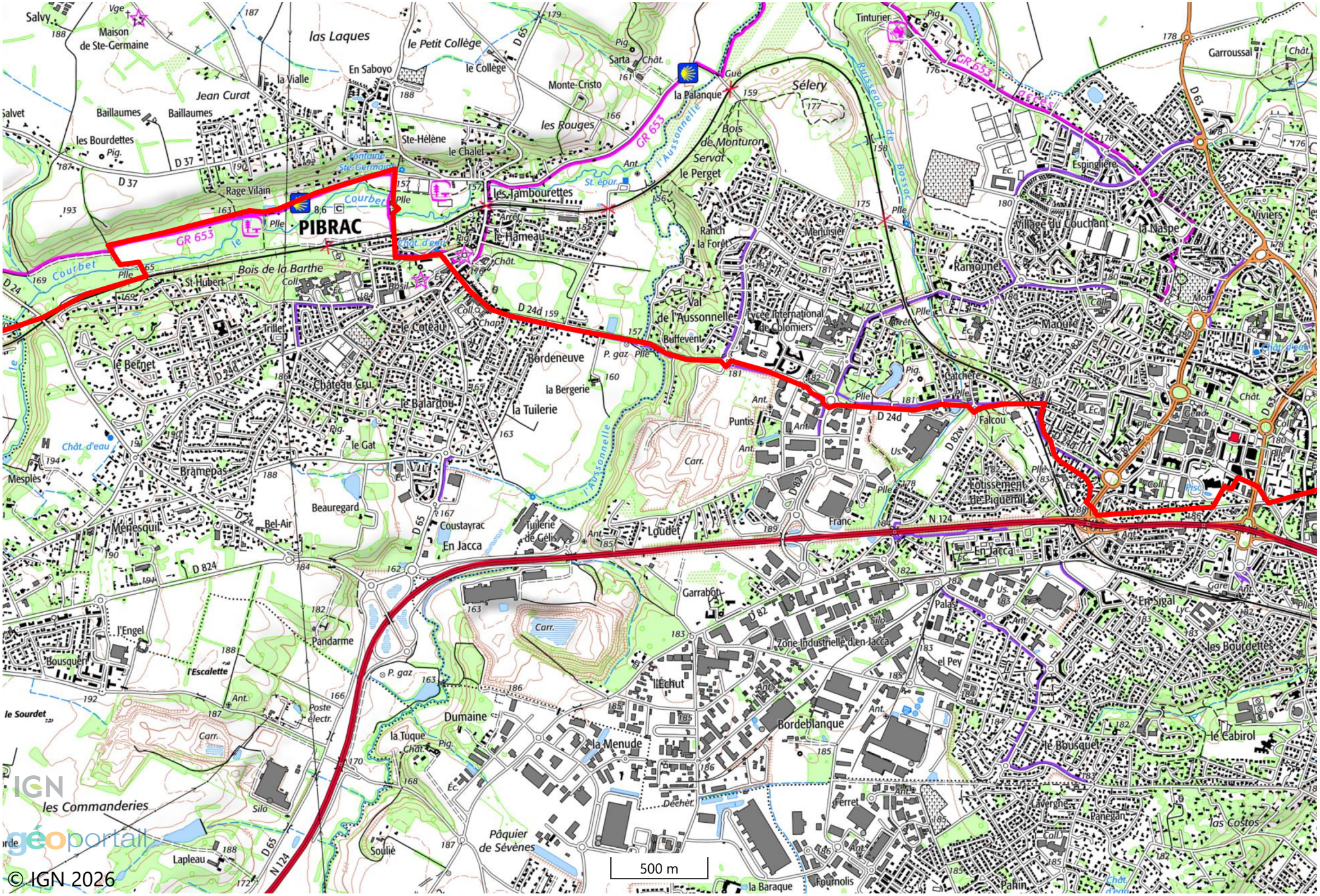
PIBRAC
GR 653
Salvy
Maison de Ste-Germaine
las Laques
le Petit Collège
le Collège
En Saboyo
la Vialle
Jean Curat
Baillaumes
les Bourdettes
Ste-Hélène
le Chalet
Monte-Cristo
les Rouges
la Palanque
Sélery
Bois de Monturon
Servat
le Perget
les Tambourettes
le Hameau
Rage Vilain
Courbet
Bois de la Barthe
St-Hubert
le Coteau
Bordeneuve
la Bergerie
la Tuilerie
le Balardou
Château Cru
le Bernet
le Gat
Bramepas
Mesplès
Beauregard
Bel-Air
Coustayrac
En Jacca
Menesquit
l'Engel
Bousquet
l'Escalette
le Sourdet
Pandarme
Poste électr.
Dumaine
la Tuque
la Menude
l'Echut
Bordeblanque
Garrabot
Zone Industrielle d'en Jacca
Loudet
Tuilerie de Célis
Puntis
Buffevent
Val de l'Aussonnelle
Lycée International de Colomiers
Ranch la Forêt
Menuisier
Rangounet
Village du Couchant
Espinglière
la Naspe
Viviers
Maouré
Catchère
Falcou
Lotissement de Piquemil
Franc
Tinturier
Garroussal
Sarta
Palas
el Pey
Ferret
Lavergne
Panegan
Pahin
Fournolis
la Baraque
Pâquier de Sévènes
Soulié
Lapleau
les Commanderies
le Bousquet
le Cabirol
las Costos
En Sigal
les Bourdettes
500 m
IGN
géoportail
© IGN 2026

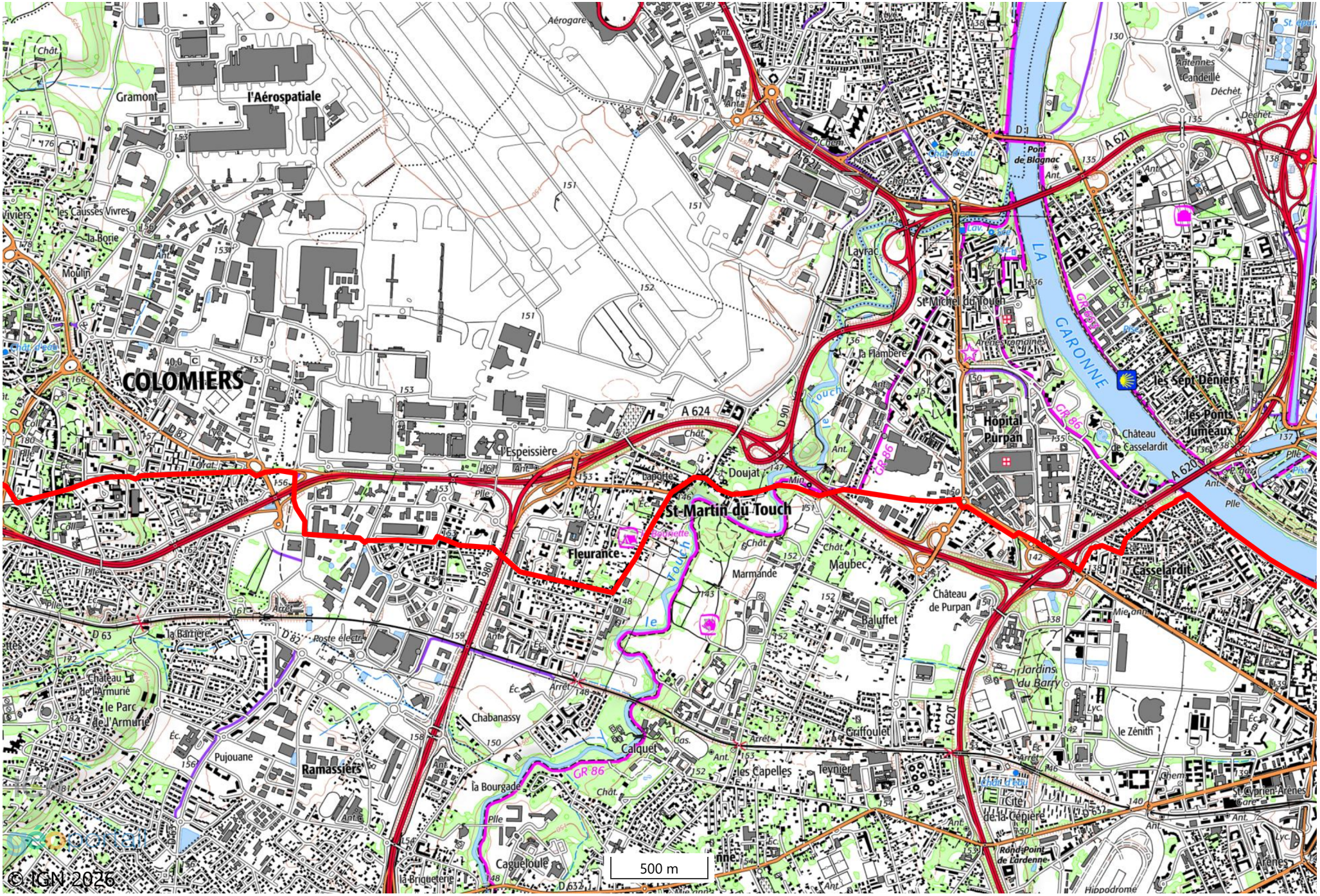
l'Aérospatiale
Gramont
COLOMIERS
Aérogare
Layrac
St Michel du Touch
LA GARONNE
Pont de Blagnac
A 621
A 624
A 620
D 901
D 980
D 632
GR 86
l'Espeissière
Doujat
St-Martin du Touch
Fleurance
Marmande
Maubec
Baluffet
Hôpital Purpan
Château de Casselardit
les Sept Deniers
les Ponts Jumeaux
Casselardit
Château de Purpan
Jardins du Barry
le Zénith
Griffoulet
Teynier
les Capelles
Calquet
Chabanassy
la Bourgade
Caguéloule
Ramassiers
Pujouane
la Barrière
Château de l'Armurié
le Parc de l'Armurié
la Briqueterie
Cité de la Cépière
Rond-Point de l'Ardenne
Hippodrome
St Cyprien-Arènes
Arènes
Candeillé
Déchet
Antennes
500 m
© IGN 2026

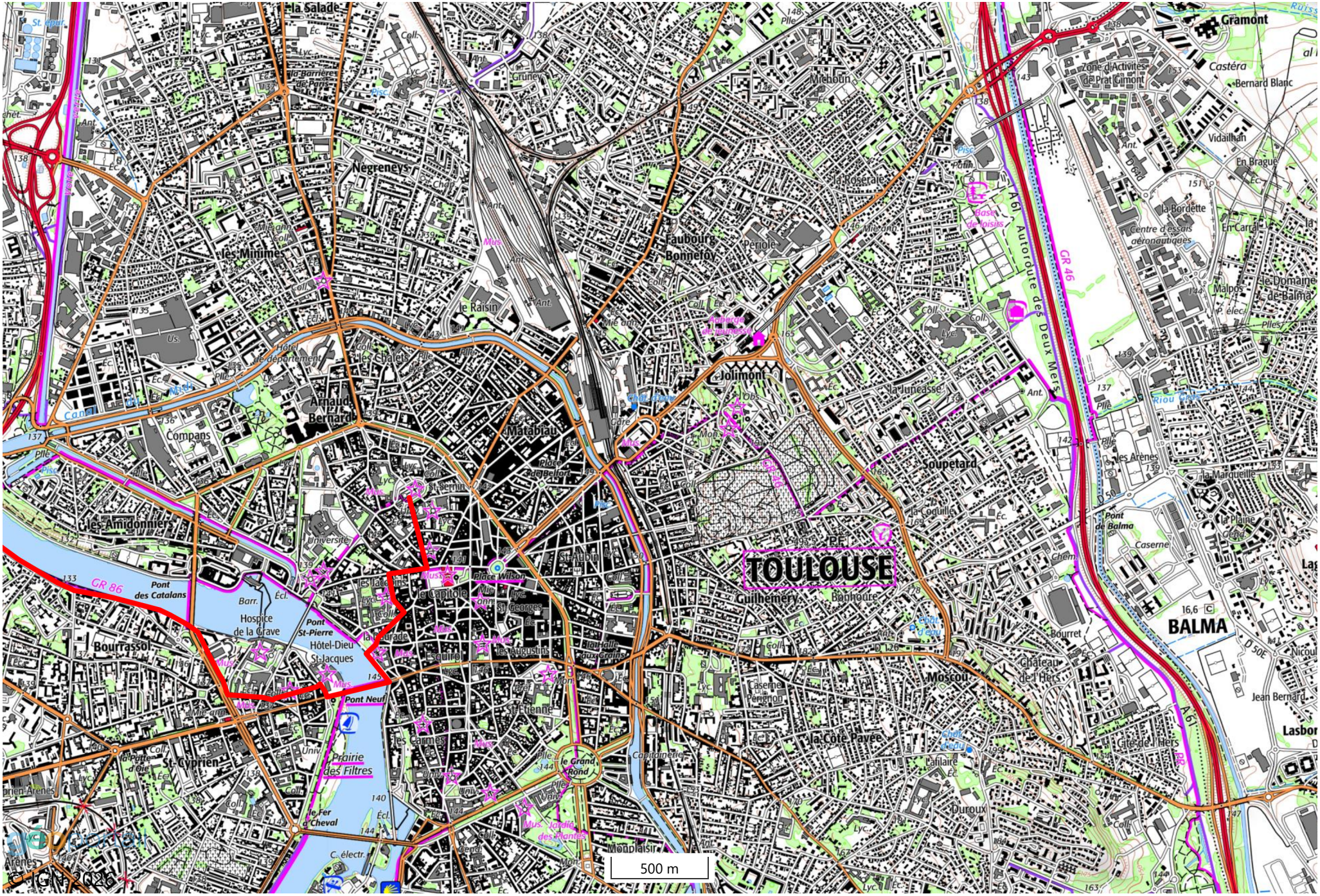
TOULOUSE
BALMA
Gramont
Castéra
Bernard Blanc
Zone d'Activités de Prat Gimont
Vidailhan
En Brague
la Bordette
Centre d'essais aéronautiques
Malpas
le Domaine de Balma
Autoroute des Deux Mers
A 61
GR 46
GR 86
la Roseraie
Michoun
Faubourg Bonnefoy
Périole
le Raisin
Jolimont
la Juncasse
Soupetard
les Arènes
la Marquette
la Plaine
Caserne
Pont de Balma
Negreneys
les Minimes
les Chalets
Arnaud Bernard
Compans
Matabiau
Place de Belfort
St Sernin
les Amidonniers
Université
Pont des Catalans
Hospice de la Grave
Pont St-Pierre
Hôtel-Dieu St-Jacques
Bourrassol
St-Cyprien
Prairie des Filtres
le Fer à Cheval
Pont Neuf
Place Wilson
le Capitole
St Aubin
Guilhemery
Bonhoure
Bourret
Château de l'Hers
Moscou
la Côte Pavée
Lycée St Georges
les Augustins
la Halle aux Grains
Caserne Pérignon
St Etienne
le Grand Rond
Jardin des Plantes
Monplaisir
Capitainerie
Duroux
Gîte de l'Hers
Jean Bernard
Nicoul
Lasbor
Canal
Base de loisirs
Auberge de jeunesse
Hôtel de département
Gare
Université
500 m
© IGN 2026